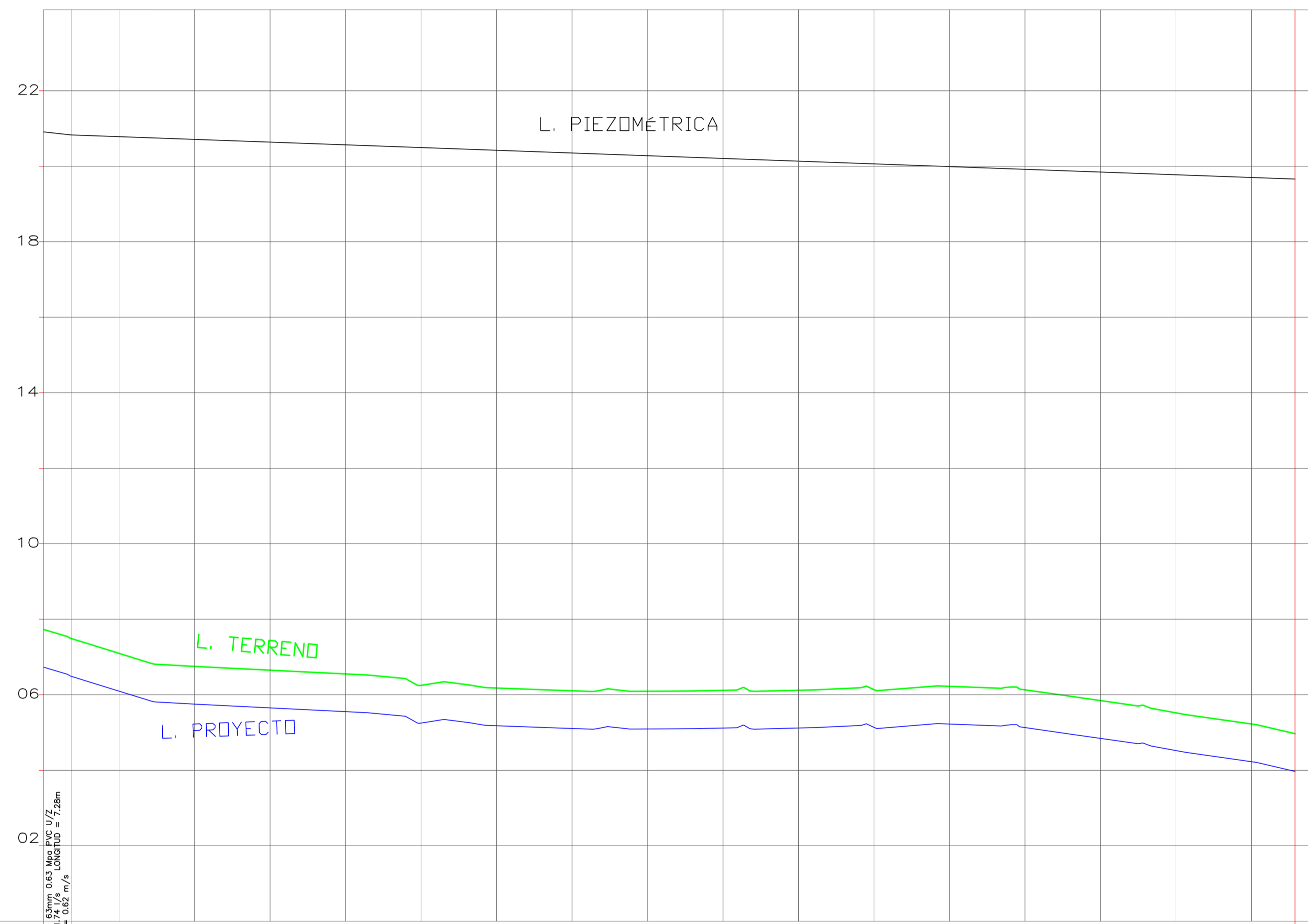
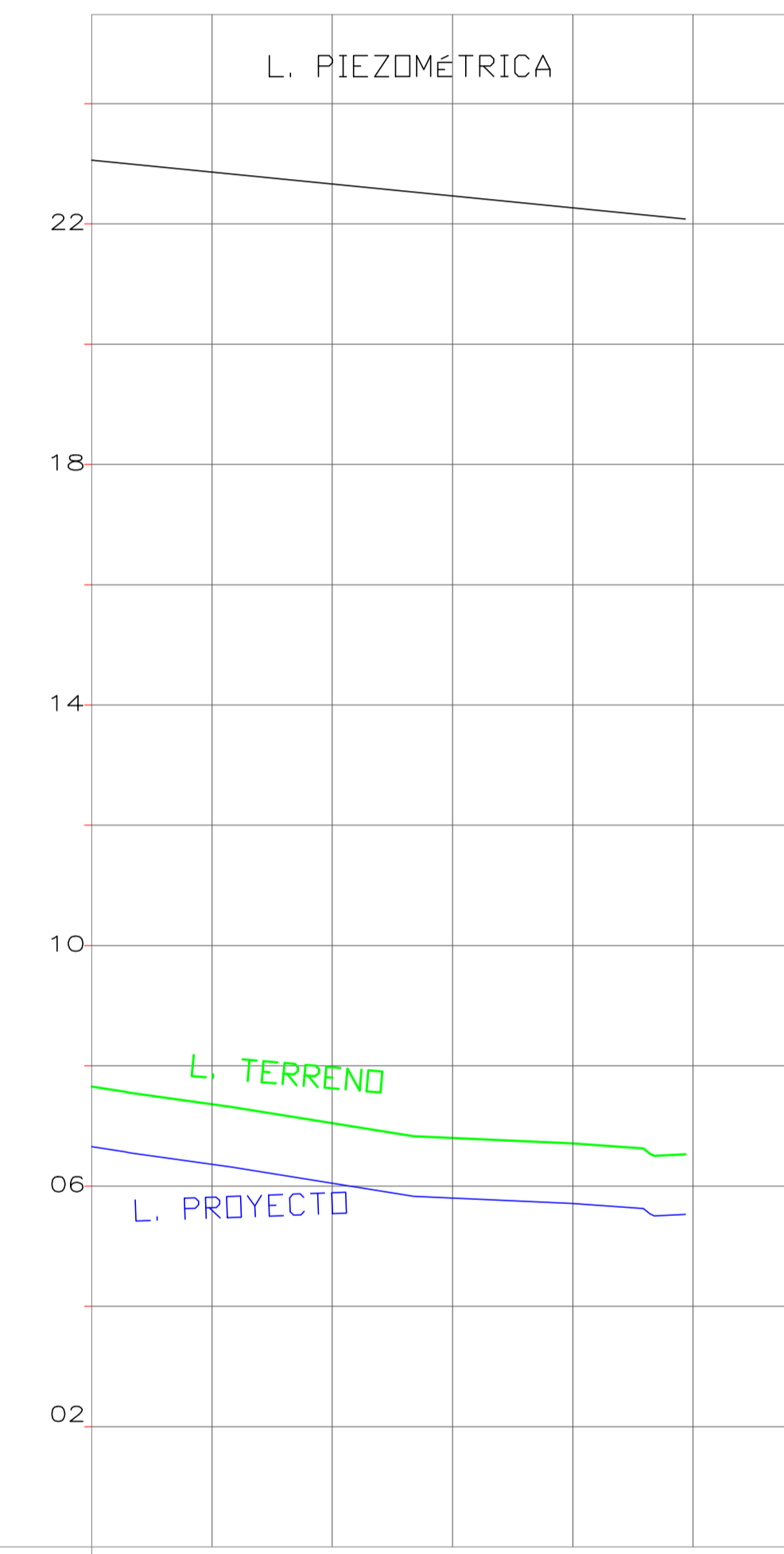


PERFIL LONGITUDINAL RAMAL "R11"



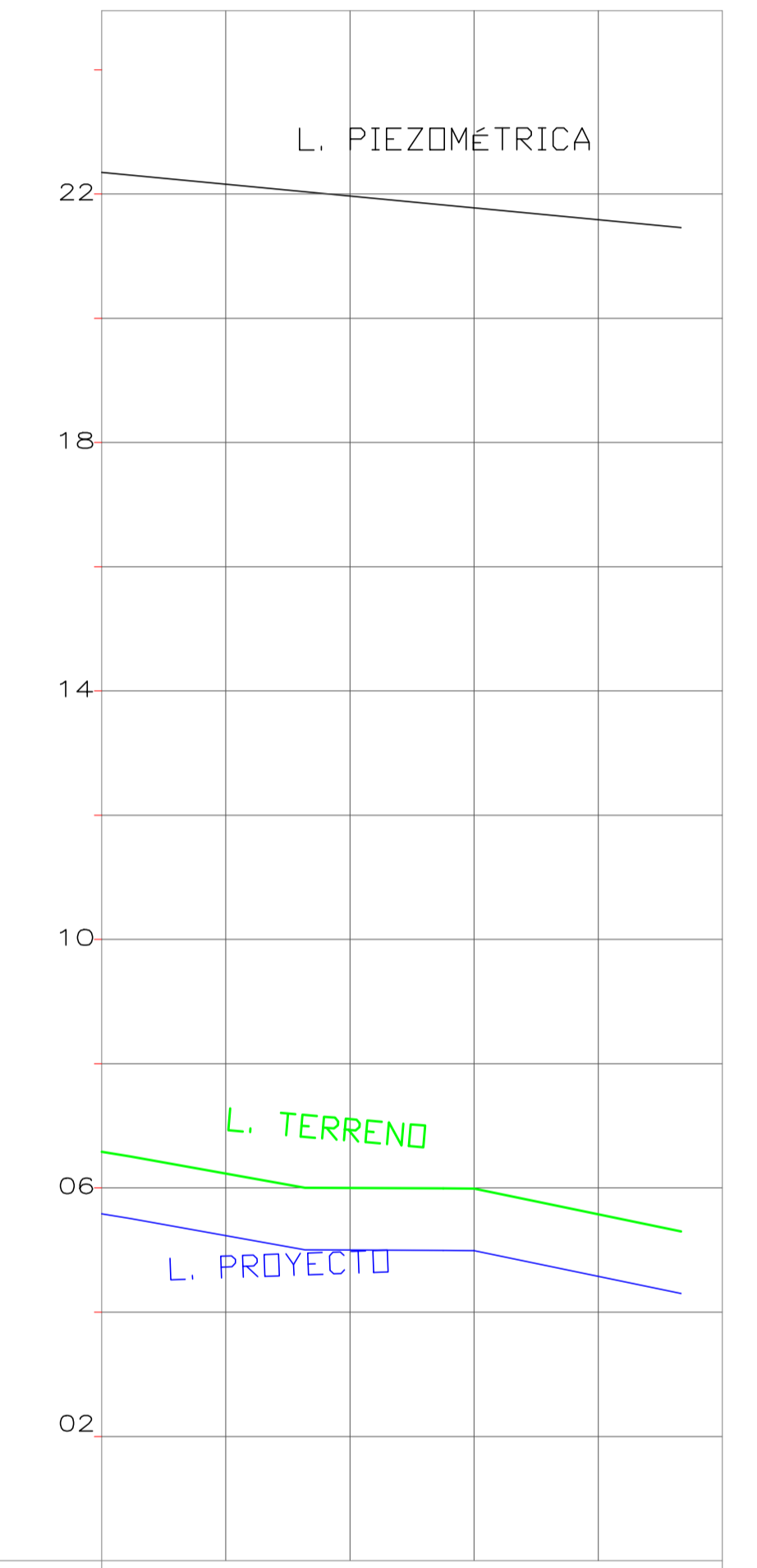
DATOS HIDRAULICOS		DIÁMETRO = 50mm 0.80 Mpa PVC U/Z CAUDAL = 0.47 l/s LONGITUD = 324.27m VELOCIDAD = 0.28 m/s																	
CORTE		1.00	1.00	1.00	1.00	1.00	1.00	1.00	1.00	1.00	1.00	1.00	1.00	1.00	1.00	1.00	1.00	1.00	1.00
COTAS	PROYECTO	6.73	6.09	5.75	5.65	5.55	5.25	5.18	5.10	5.09	5.12	5.12	5.13	5.22	5.13	4.84	4.52	4.23	
	TERRENO	7.73	7.09	6.75	6.65	6.55	6.25	6.18	6.10	6.09	6.12	6.12	6.13	6.22	6.13	5.84	5.52	5.23	
ABSCISA		0+000.00	0+020	0+040	0+060	0+080	0+100.00	0+120	0+140	0+160	0+180	0+200.00	0+220	0+240	0+260	0+280	0+300.00	0+320	

PERFIL LONGITUDINAL RAMAL "R12"



DATOS HIDRAULICOS		DIÁMETRO = 50mm 0.80 Mpa PVC U/Z CAUDAL = 1.04 l/s LONGITUD = 105.7m VELOCIDAD = 0.60 m/s					
CORTE		1.00	1.00	1.00	1.00	1.00	
COTAS	PROYECTO	6.66	6.36	6.05	5.80	5.71	
	TERRENO	7.66	7.36	7.05	6.80	6.71	
ABSCISA		0+000.00	0+020	0+040	0+060	0+080	0+100.00

PERFIL LONGITUDINAL RAMAL "R17"



DATOS HIDRAULICOS		DIÁMETRO = 50mm 0.80 Mpa PVC U/Z CAUDAL = 1.06 l/s LONGITUD = 93.38m VELOCIDAD = 0.61 m/s					
CORTE		1.00	1.00	1.00	1.00	1.00	
COTAS	PROYECTO	4.99	5.00	5.32	4.99	4.30	
	TERRENO	5.99	6.00	6.32	5.99	5.30	
ABSCISA		0+000.00	0+020	0+040	0+060	0+080	0+100

ESC. HORIZONTAL = 1 / 1000
ESC. VERTICAL = 1 / 100



**GOBIERNO AUTONOMO DESCENTRALIZADO
DEL CANTÓN BABA**

**AB. Jael MeLO OLVERA
ALCALDESA 2023-2027**

OBRA
ESTUDIOS DE FACTIBILIDAD Y DISEÑOS DEFINITIVOS DE AGUA POTABLE, ALCANTARILLADO SANITARIO Y ALCANTARILLADO PLUVIAL EN LA CABECERA CANTONAL DE BABA Y VARIOS SECTORES RURALES, PARROQUIA ISLA DE BEJUCAL, PARROQUIA GUARE Y RECINTO LA CARMELA DEL CANTÓN BABA, PROVINCIA DE LOS RÍOS

CONTIENE
RED DE DISTRIBUCIÓN AGUA POTABLE - PERFILES LONGITUDINALES CABECERA CANTONAL DE BABA

REVISÓ
ING. MIGUEL VALENCIA
ADMINISTRADOR DE CONTRATO

REALIZÓ
ING. HUGO RODRIGUEZ
CONSULTOR

REVISÓ
PROYACONST S.A.
FISCALIZACIÓN

ESCALA
INDICADAS

FECHA
AGOSTO 2024

LAMINA
REDAP-BABA-14